









LEGENDE

- AS1  Servitudes relatives à la protection des eaux potables
Périmètre de protection immédiate de captage
(Captage des granges)
- AS1  Servitudes relatives à la protection des eaux potables
Périmètre de protection rapprochée de captage
(Captage des granges)
- AS1  Servitudes relatives à la protection des eaux potables
Périmètre de protection éloignée de captage
(Captage des granges)
- I4  Servitudes relatives à la distribution d'énergie électrique
Ligne HTA aérienne.
- I4  Servitudes relatives à la distribution d'énergie électrique
Ligne HTA souterraine
- I4  Servitudes relatives au transport d'énergie électrique
Ligne HTB aérienne
- I4  Servitude d'élargissement de 30m de large (63kv) et de 40m de large (225kv) de part et d'autre de l'axe des lignes HTB
- PT1  Servitudes de protection des centres de réception radio-électriques contre les perturbations électromagnétiques

MINISTÈRE DE L'ÉCOLOGIE DE L'ÉNERGIE DU DÉVELOPPEMENT DURABLE ET DE LA MER

DEPARTEMENT DE L'YONNE
COMMUNE DE
AVALLON

DIRECTION DÉPARTEMENTALE DES TERRITOIRES

PLU
PLAN LOCAL D'URBANISME

Echelle :
1/5000
Partie SUD

Date :
Le Maire :

INTERVENANTS
C.H. - F.N.

PLAN DES SERVITUDES D'UTILITÉ PUBLIQUE